

避難時には、災害の状況をよく確認し、必ずしも近隣の避難場所ではなく、安全に避難できる避難場所がどこかを判断するようにしましょう。

この地区では、避難場所が警戒区域に囲まれています。避難時には、災害の状況をよく確認し、必ずしも近隣の避難場所ではなく、安全に避難できる避難場所や方向がどちらになるか判断するようにしましょう。また、土砂災害発生時には孤立化する可能性がありますので、早めの避難を心がけましょう。









避難場所 : 大增多目的センター
住所 : 大増3606
電話番号 : -

避難場所 : 恋瀬小学校
住所 : 小見832-1
電話番号 : 43-2009


緊急連絡先 **電話番号**

石岡市役所 23-1111 (代表)
八郷総合支所 43-1111 (代表)

凡例

-  急傾斜地 (特別警戒区域)
-  急傾斜地 (警戒区域)
-  土石流 (特別警戒区域)
-  土石流 (警戒区域)
-  地すべり (警戒区域)
-  土砂災害進行方向
-  避難ルート
-  住民からの注意情報

*なお、ここに示した危険箇所以外の渓流や斜面でも、土砂災害が発生するおそれがありますので、大雨の際には十分に注意してください。

 **避難場所** 土砂災害から身を守ったり、避難生活を過ごす場所

土砂災害

ハザードマップ

39. 大増地区 (大増中宿/大増畑ヶ沢/大増北畑ヶ沢/大増池ノ入沢/大増)



石岡市役所 防災対策課



 至 恋瀬小学校