

3 拠点カルテ

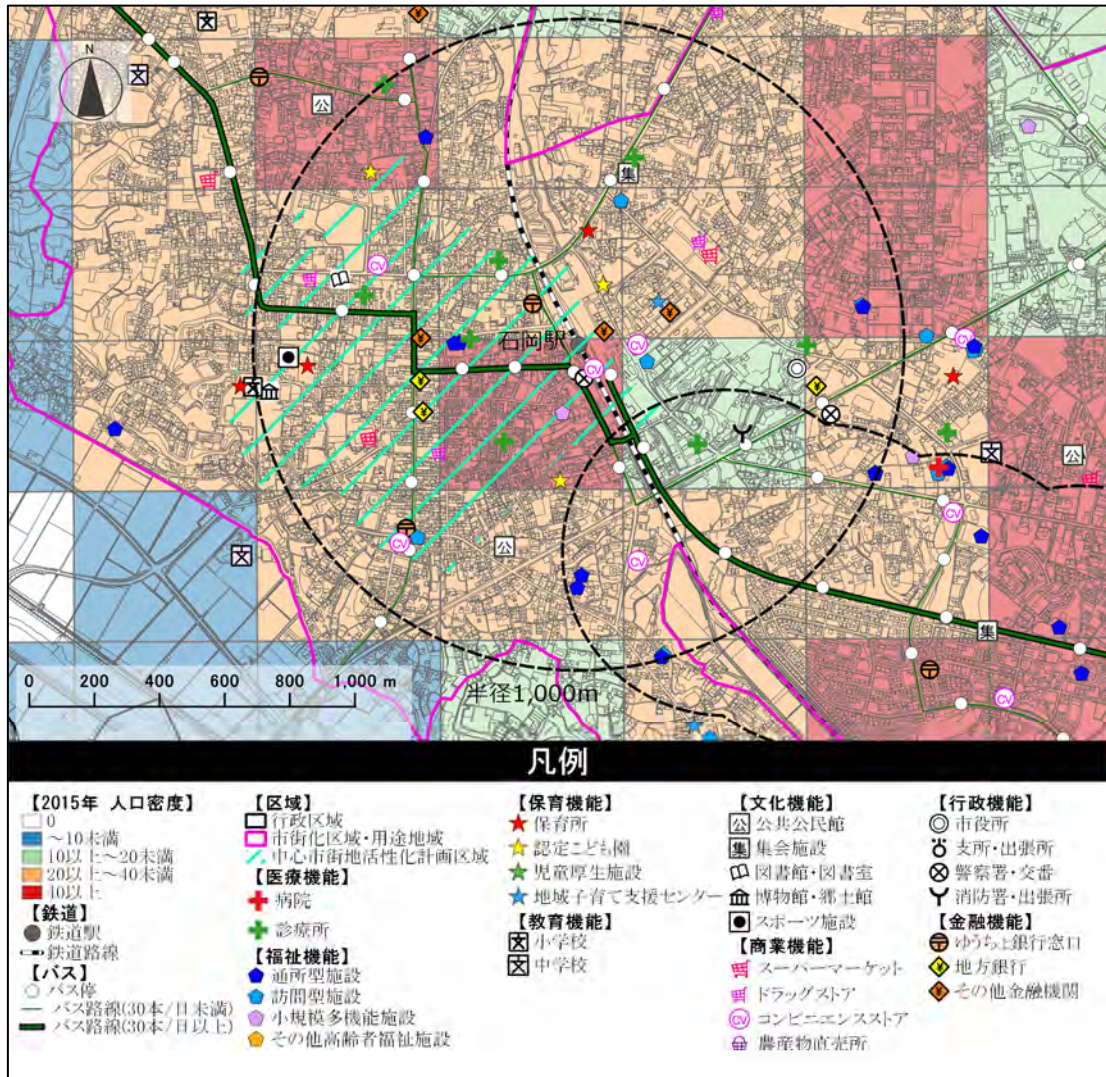
立地適正化計画における、拠点設定を検討するに当たり、都市計画マスタープランにおける都市・地域生活拠点及び現況分析を踏まえて検討エリアとして抽出したエリアの人口密度、都市機能施設、公共交通を把握するために、拠点カルテを作成しました。

表：拠点カルテ一覧

		拠点名							
		石岡市街地	柿岡市街地	高浜駅周辺	南台・東石岡周辺	城南地区公民館周辺	園部地区公民館周辺	恋瀬地区公民館周辺	小幡地区公民館周辺
人口密度(人/ha)		28.9	10.4	5.0	29.8	2.7	3.5	2.8	3.7
鉄道(石岡駅へのアクセス)		-	-	42本/日	-	-	-	-	-
バス路線(石岡駅へのアクセス)		-	42本/日	-	92本/日	-	-	-	10本/日
医療機能	病院	0	0	0	1	0	0	0	0
	診療所	8	2	0	5	0	0	0	0
福祉機能	通所型施設	7	1	0	8	0	0	0	0
	訪問型施設	4	2	0	4	0	0	0	0
	小規模多機能施設	1	1	0	1	0	0	0	0
	その他高齢者福祉施設	0	0	0	0	0	0	0	0
保育機能	保育所	2	1	0	0	0	1	0	0
	認定こども園	3	0	0	0	0	0	0	0
	児童厚生施設	0	0	0	0	0	0	0	0
	地域子育て支援センター	1	1	0	0	0	0	0	0
教育機能	小学校	0	1	0	1	0	1	1	1
	中学校	0	0	0	0	0	1	0	0
文化機能	公共公民館	1	1	0	0	1	1	1	1
	集会施設	1	0	0	1	0	0	0	0
	図書館・図書室	1	1	0	0	0	0	0	0
	博物館・郷土館	1	1	0	0	0	0	0	0
	スポーツ施設	1	0	1	1	0	0	0	0
商業機能	スーパーマーケット	2	1	0	1	0	0	0	0
	ドラッグストア	3	2	0	4	0	0	0	0
	コンビニエンスストア	5	2	0	5	0	1	0	1
	農産物直売所	0	0	0	1	0	1	0	0
行政機能	市役所	1	0	0	0	0	0	0	0
	支所・出張所	0	1	0	0	0	0	0	0
	警察署・交番	2	1	0	0	0	1	1	0
	消防署・出張所	1	1	0	1	1	0	0	0
金融機能	ゆうちょ銀行窓口	2	1	1	2	0	1	0	1
	地方銀行	3	1	0	1	0	0	0	0
	その他金融機関	3	3	0	3	0	1	0	0

【都市拠点】石岡市街地

人口密度・都市機能施設立地状況・公共交通



人口密度	公共交通
・28.9人/ha	【鉄道(石岡駅へのアクセス)】 - 【バス路線(石岡駅へのアクセス)】 -

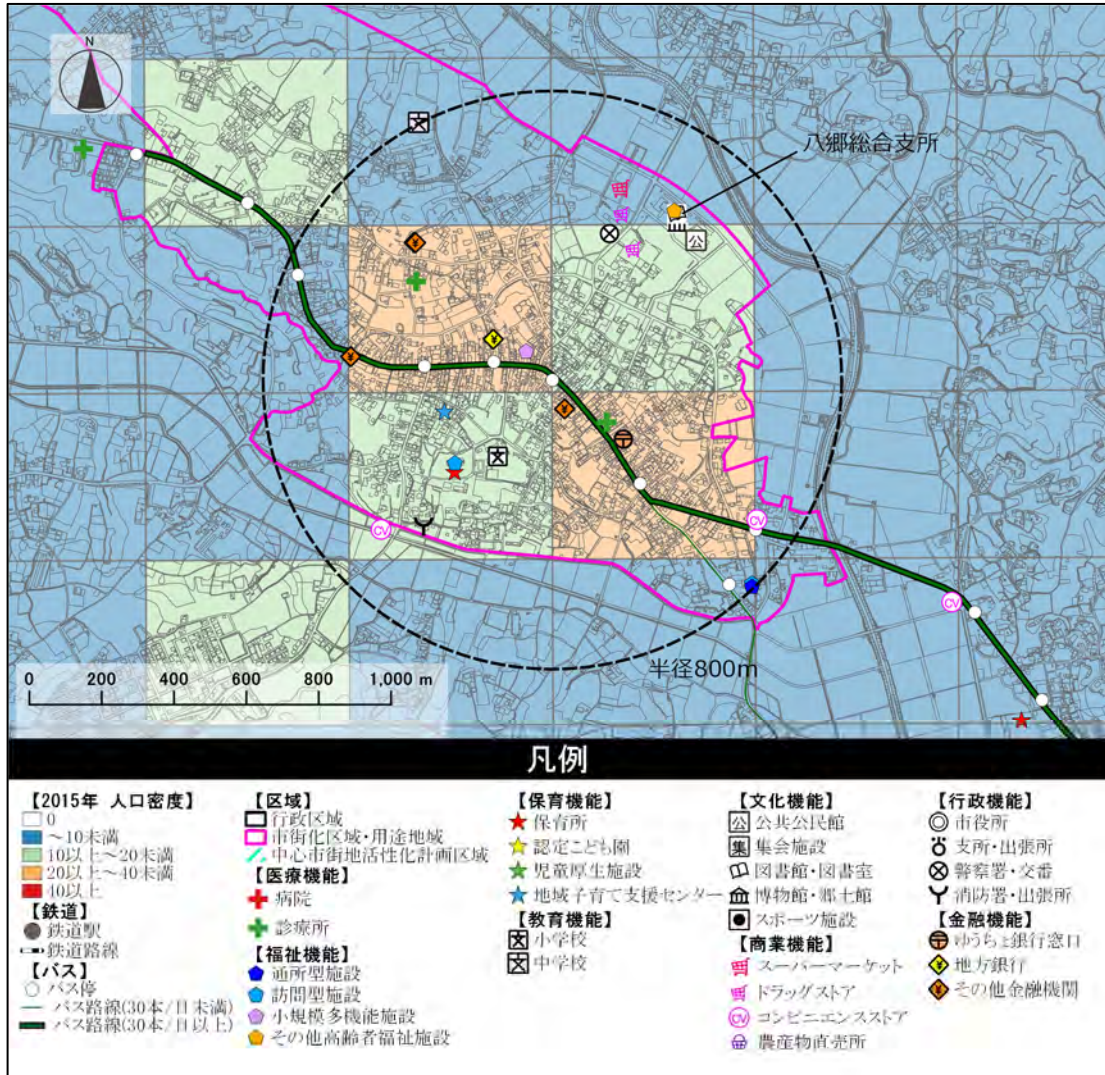
都市機能施設の立地状況

機能	施設	施設数
医療	病院	0
	診療所	8
福祉	通所型施設	7
	訪問型施設	4
	小規模多機能施設	1
	その他高齢者福祉施設	0
保育	保育所	2
	認定こども園	3
	児童厚生施設	0
	地域子育て支援センター	1

機能	施設	施設数
教育	小学校	0
	中学校	0
文化	公共公民館	1
	集会施設	1
	図書館・図書室	1
	博物館・郷土館	1
	スポーツ施設	1
商業	スーパーマーケット	2
	ドラッグストア	3
	コンビニエンスストア	5
	農産物直売所	0
行政	市役所	1
	支所・出張所	0
	警察署・交番	2
	消防署・出張所	1
金融	ゆうちょ銀行窓口	2
	地方銀行	3
	その他金融機関	3

【都市拠点】 柿岡市街地

人口密度・都市機能施設立地状況・公共交通



人口密度	公共交通
・10.4人/ha	【鉄道(石岡駅へのアクセス)】 - 【バス路線(石岡駅へのアクセス)】 ・42本/日

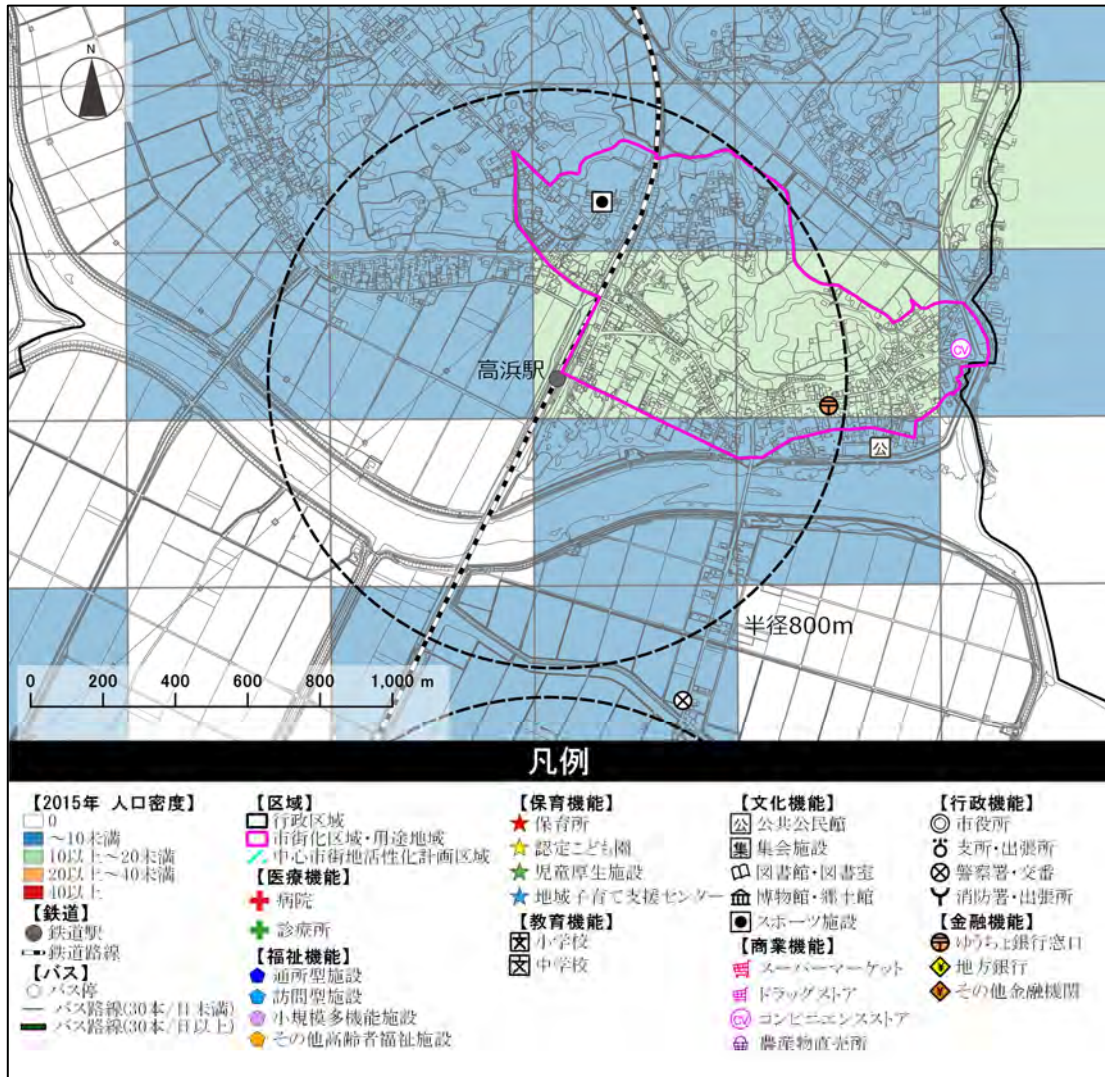
都市機能施設の立地状況

機能	施設	施設数
医療	病院	0
	診療所	2
福祉	通所型施設	1
	訪問型施設	2
	小規模多機能施設	1
	その他高齢者福祉施設	0
保育	保育所	1
	認定こども園	0
	児童厚生施設	0
	地域子育て支援センター	1

機能	施設	施設数
教育	小学校	1
	中学校	0
文化	公共公民館	1
	集会施設	0
	図書館・図書室	1
	博物館・郷土館	1
	スポーツ施設	0
商業	スーパーマーケット	1
	ドラッグストア	2
	コンビニエンスストア	2
	農産物直売所	0
行政	市役所	0
	支所・出張所	1
	警察署・交番	1
	消防署・出張所	1
金融	ゆうちょ銀行窓口	1
	地方銀行	1
	その他金融機関	3

【拠点未設定】高浜駅周辺

人口密度・都市機能施設立地状況・公共交通



人口密度

・5.0人/ha

公共交通

【鉄道(石岡駅へのアクセス)】

・42本/日

【バス路線(石岡駅へのアクセス)】

—

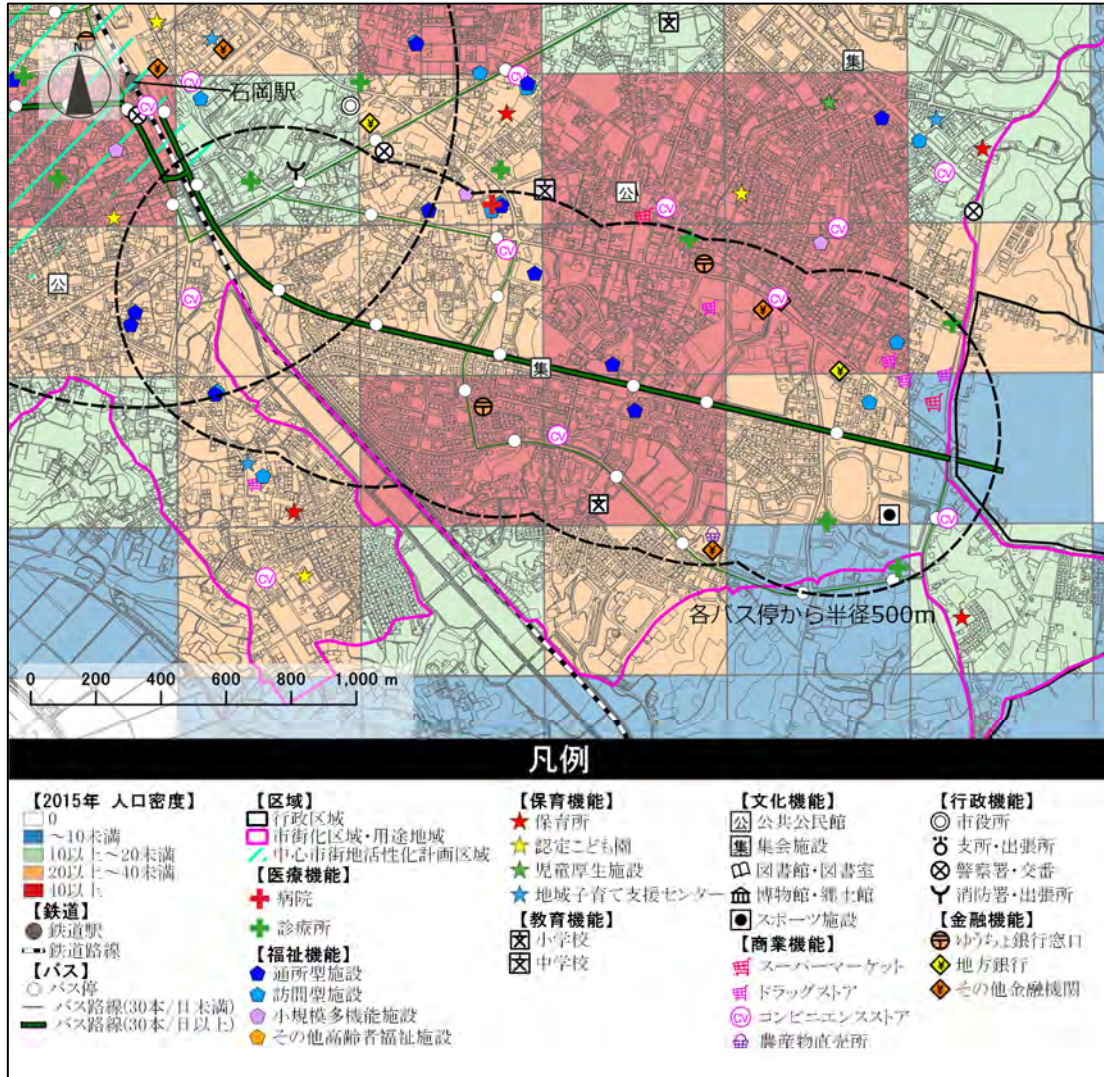
都市機能施設の立地状況

機能	施設	施設数
医療	病院	0
	診療所	0
福祉	通所型施設	0
	訪問型施設	0
	小規模多機能施設	0
	その他高齢者福祉施設	0
保育	保育所	0
	認定こども園	0
	児童厚生施設	0
	地域子育て支援センター	0

機能	施設	施設数
教育	小学校	0
	中学校	0
文化	公共公民館	0
	集会施設	0
	図書館・図書室	0
	博物館・郷土館	0
	スポーツ施設	1
商業	スーパーマーケット	0
	ドラッグストア	0
	コンビニエンスストア	0
	農産物直売所	0
行政	市役所	0
	支所・出張所	0
	警察署・交番	0
	消防署・出張所	0
金融	ゆうちょ銀行窓口	1
	地方銀行	0
	その他金融機関	0

【拠点未設定】南台・東石岡周辺

人口密度・都市機能施設立地状況・公共交通



人口密度	公共交通
・29.8人/ha	【鉄道(石岡駅へのアクセス)】 - 【バス路線(石岡駅へのアクセス)】 ・92本/日

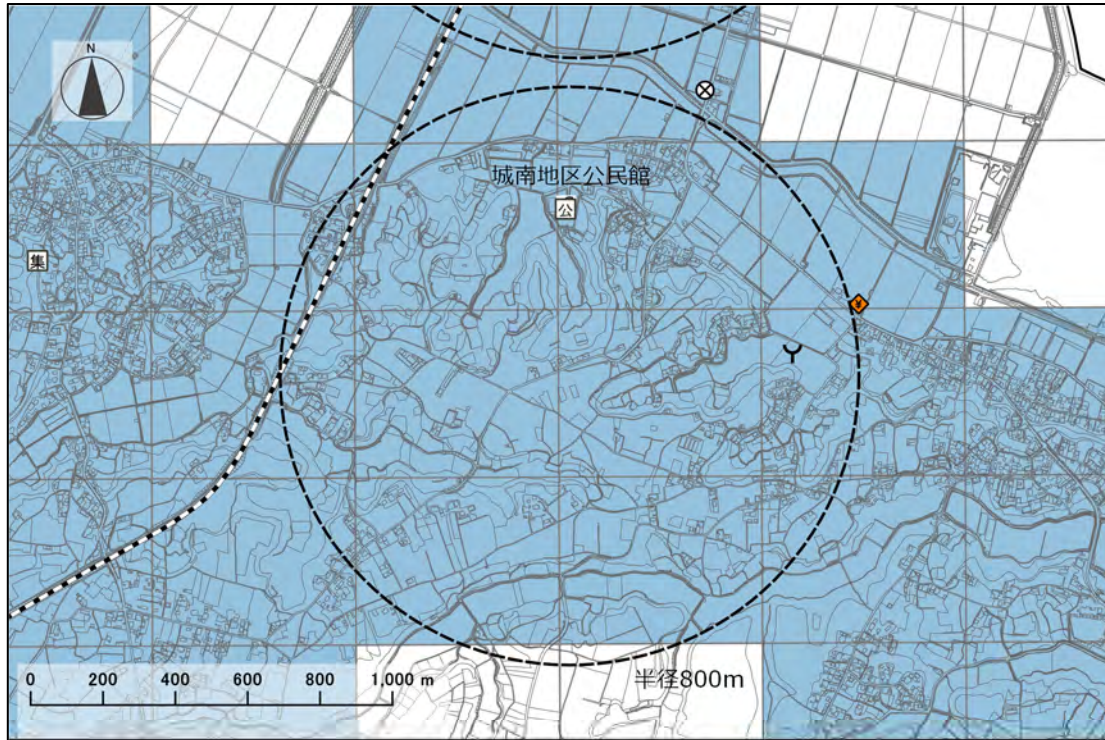
都市機能施設の立地状況

機能	施設	施設数
医療	病院	1
	診療所	5
福祉	通所型施設	8
	訪問型施設	4
	小規模多機能施設	1
	その他高齢者福祉施設	0
保育	保育所	0
	認定こども園	0
	児童厚生施設	0
	地域子育て支援センター	0

機能	施設	施設数
教育	小学校	1
	中学校	0
文化	公共公民館	0
	集会施設	1
	図書館・図書室	0
	博物館・郷土館	0
	スポーツ施設	1
商業	スーパーマーケット	1
	ドラッグストア	4
	コンビニエンスストア	5
	農産物直売所	1
行政	市役所	0
	支所・出張所	0
	警察署・交番	0
	消防署・出張所	1
金融	ゆうちょ銀行窓口	2
	地方銀行	1
	その他金融機関	3

【地域生活拠点】城南地区公民館周辺

人口密度・都市機能施設立地状況・公共交通



凡例

- | | | | | |
|---|--|--|---|---|
| 【2015年 人口密度】
□ 0
■ ~10未満
■ 10以上~20未満
■ 20以上~40未満
■ 40以上
【鉄道】
● 鉄道駅
- 鉄道路線
【バス】
○ バス停
- バス路線(30本/日未満)
- バス路線(30本/日以上) | 【区域】
□ 行政区域
■ 市街化区域・用途地域
■ 中心市街地活性化計画区域
【医療機能】
+ 病院
+ 診療所
【福祉機能】
■ 通所型施設
■ 訪問型施設
■ 小規模多機能施設
■ その他高齢者福祉施設 | 【保育機能】
★ 保育所
★ 認定こども園
★ 児童厚生施設
★ 地域子育て支援センター
【教育機能】
□ 小学校
□ 中学校 | 【文化機能】
□ 公共公民館
■ 集会施設
□ 図書館・図書室
■ 博物館・郷土館
■ スポーツ施設
【商業機能】
■ スーパーマーケット
■ ドラッグストア
■ コンビニエンスストア
■ 農産物直売所 | 【行政機能】
◎ 市役所
○ 支所・出張所
⊗ 警察署・交番
⊕ 消防署・出張所
【金融機能】
◎ ゆうちょ銀行窓口
◆ 地方銀行
◆ その他金融機関 |
|---|--|--|---|---|

人口密度

・2.7人/ha

公共交通

【鉄道(石岡駅へのアクセス)】

【バス路線(石岡駅へのアクセス)】

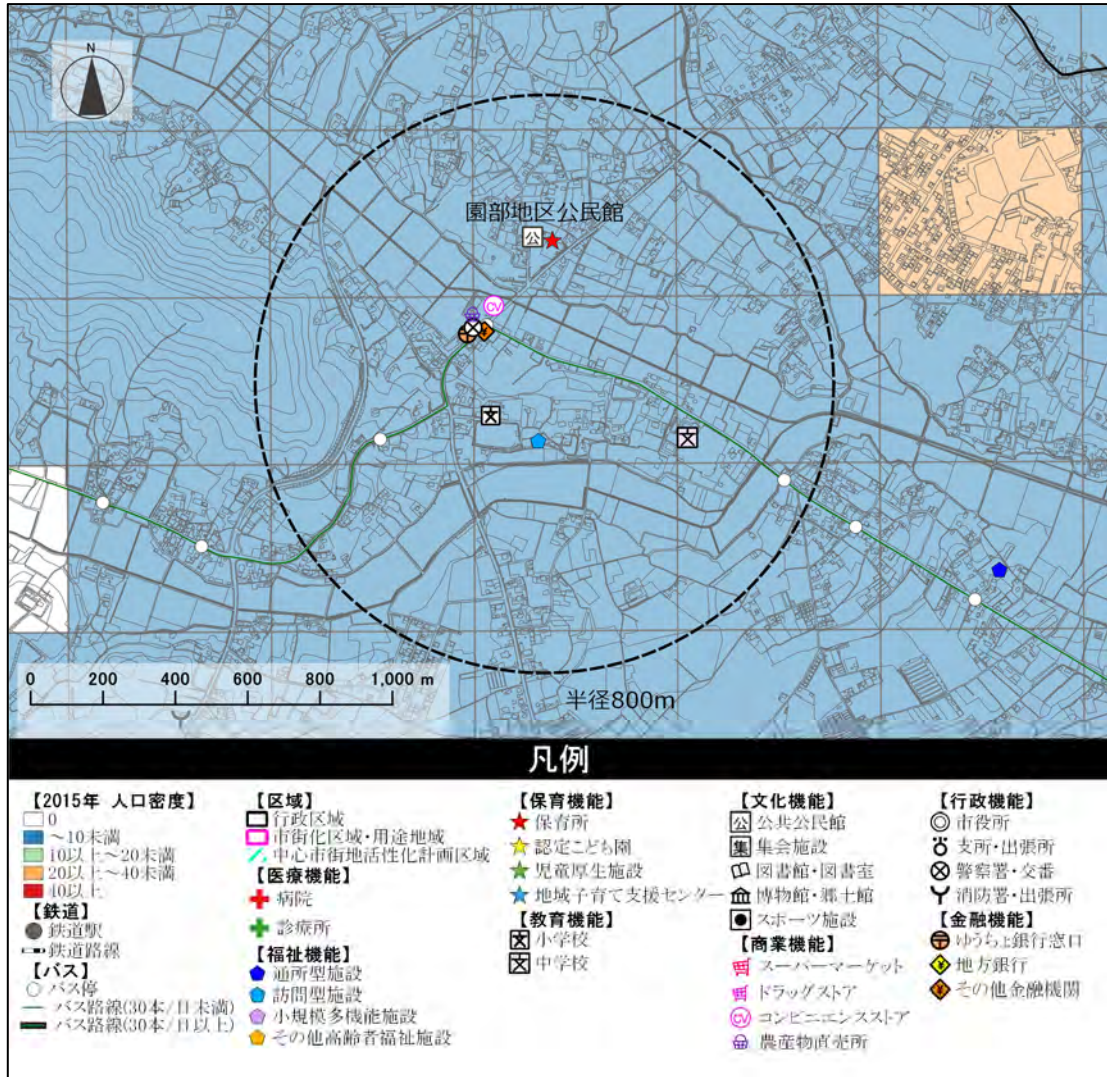
都市機能施設の立地状況

機能	施設	施設数
医療	病院	0
	診療所	0
福祉	通所型施設	0
	訪問型施設	0
	小規模多機能施設	0
	その他高齢者福祉施設	0
保育	保育所	0
	認定こども園	0
	児童厚生施設	0
	地域子育て支援センター	0

機能	施設	施設数
教育	小学校	0
	中学校	0
文化	公共公民館	1
	集会施設	0
	図書館・図書室	0
	博物館・郷土館	0
商業	スポーツ施設	0
	スーパーマーケット	0
	ドラッグストア	0
	コンビニエンスストア	0
行政	農産物直売所	0
	市役所	0
	支所・出張所	0
	警察署・交番	0
金融	消防署・出張所	1
	ゆうちょ銀行窓口	0
	地方銀行	0
	その他金融機関	0

【地域生活拠点】園部地区公民館周辺

人口密度・都市機能施設立地状況・公共交通



人口密度	公共交通
・3.5人/ha	【鉄道(石岡駅へのアクセス)】 - 【バス路線(石岡駅へのアクセス)】 -

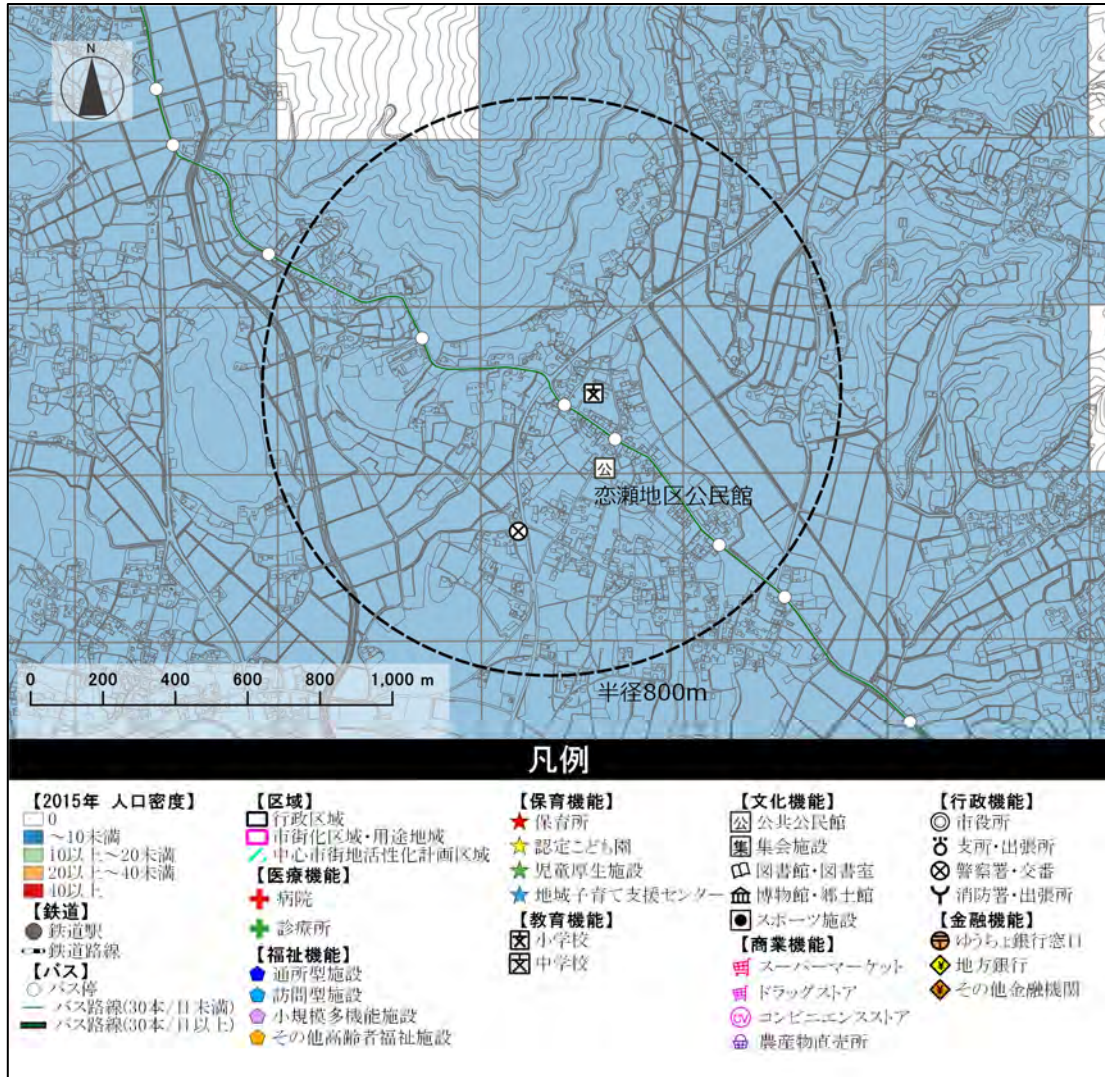
都市機能施設の立地状況

機能	施設	施設数
医療	病院	0
	診療所	0
福祉	通所型施設	0
	訪問型施設	0
	小規模多機能施設	0
	その他高齢者福祉施設	0
保育	保育所	1
	認定こども園	0
	児童厚生施設	0
	地域子育て支援センター	0

機能	施設	施設数
教育	小学校	1
	中学校	1
文化	公共公民館	1
	集会施設	0
	図書館・図書室	0
	博物館・郷土館	0
	スポーツ施設	0
商業	スーパーマーケット	0
	ドラッグストア	0
	コンビニエンスストア	1
	農産物直売所	1
行政	市役所	0
	支所・出張所	0
	警察署・交番	1
	消防署・出張所	0
金融	ゆうちょ銀行窓口	1
	地方銀行	0
	その他金融機関	1

【地域生活拠点】 恋瀬地区公民館周辺

人口密度・都市機能施設立地状況・公共交通



人口密度	公共交通
・2.8人/ha	【鉄道(石岡駅へのアクセス)】 - 【バス路線(石岡駅へのアクセス)】 -

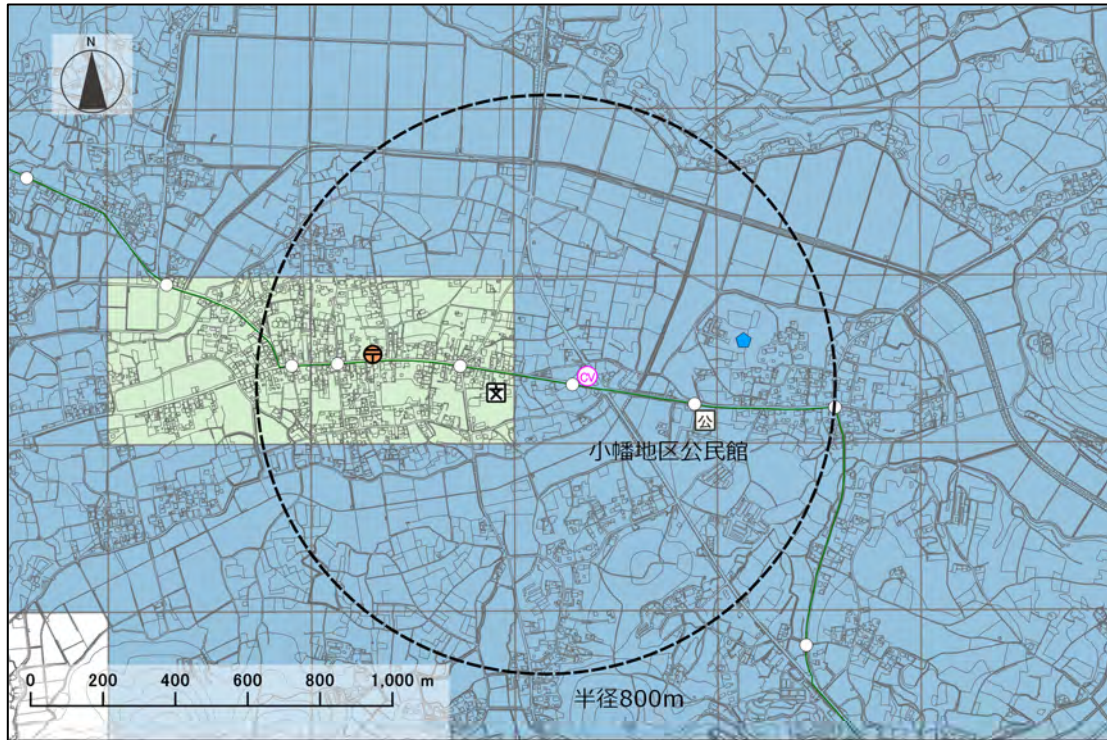
都市機能施設の立地状況

機能	施設	施設数
医療	病院	0
	診療所	0
福祉	通所型施設	0
	訪問型施設	0
	小規模多機能施設	0
保育	保育所	0
	認定こども園	0
教育	児童厚生施設	0
	地域子育て支援センター	0

機能	施設	施設数
教育	小学校	1
	中学校	0
文化	公共公民館	1
	集会施設	0
	図書館・図書室	0
	博物館・郷土館	0
商業	スポーツ施設	0
	スーパーマーケット	0
	ドラッグストア	0
	コンビニエンスストア	0
行政	農産物直売所	0
	市役所	0
	支所・出張所	0
	警察署・交番	1
金融	消防署・出張所	0
	ゆうちょ銀行窓口	0
	地方銀行	0
	その他金融機関	0

【地域生活拠点】小幡地区公民館周辺

人口密度・都市機能施設立地状況・公共交通



凡例

- | | | | | |
|---|---|--|---|---|
| 【2015年 人口密度】
□ 0
■ ~10未満
■ 10以上~20未満
■ 20以上~40未満
■ 40以上 | 【区域】
□ 行政区
■ 市街化区域・用途地域
■ 中心市街地活性化計画区域
【医療機能】
■ 病院
■ 診療所
【福祉機能】
■ 通所型施設
■ 訪問型施設
■ 小規模多機能施設
■ その他高齢者福祉施設 | 【保育機能】
★ 保育所
★ 認定こども園
★ 児童厚生施設
★ 地域子育て支援センター
【教育機能】
□ 小学校
□ 中学校 | 【文化機能】
□ 公共公民館
■ 集会施設
□ 図書館・図書室
■ 博物館・郷土館
■ スポーツ施設
【商業機能】
■ スーパーマーケット
■ ドラッグストア
■ コンビニエンスストア
■ 農産物直売所 | 【行政機能】
◎ 市役所
○ 支所・出張所
⊗ 警察署・交番
⊕ 消防署・出張所
【金融機能】
◎ ゆうちょ銀行窓口
◆ 地方銀行
◆ その他金融機関 |
|---|---|--|---|---|

人口密度

・3.7人/ha

公共交通

【鉄道(石岡駅へのアクセス)】

【バス路線(石岡駅へのアクセス)】
 ・10本/日(土日・祝日のみ運行)

都市機能施設の立地状況

機能	施設	施設数
医療	病院	0
	診療所	0
福祉	通所型施設	0
	訪問型施設	0
	小規模多機能施設	0
	その他高齢者福祉施設	0
保育	保育所	0
	認定こども園	0
	児童厚生施設	0
	地域子育て支援センター	0

機能	施設	施設数
教育	小学校	1
	中学校	0
文化	公共公民館	1
	集会施設	0
	図書館・図書室	0
	博物館・郷土館	0
商業	スポーツ施設	0
	スーパーマーケット	0
	ドラッグストア	0
	コンビニエンスストア	1
行政	農産物直売所	0
	市役所	0
	支所・出張所	0
	警察署・交番	0
金融	消防署・出張所	0
	ゆうちょ銀行窓口	1
	地方銀行	0
	その他金融機関	0